

令和6年6月4日 公告

夢洲域内アクセス通路等整備工事

図面の一部に記載誤りがありました。下記正誤表をご確認ください。

訂正箇所	誤	正
図面 アクセス通路道路標準横断図	標準横断図（一般図）NO.16付近： <u>上層路盤：t=10cm</u>	標準横断図（一般図）NO.16付近： <u>上層路盤：t=15cm</u>

誤

図面

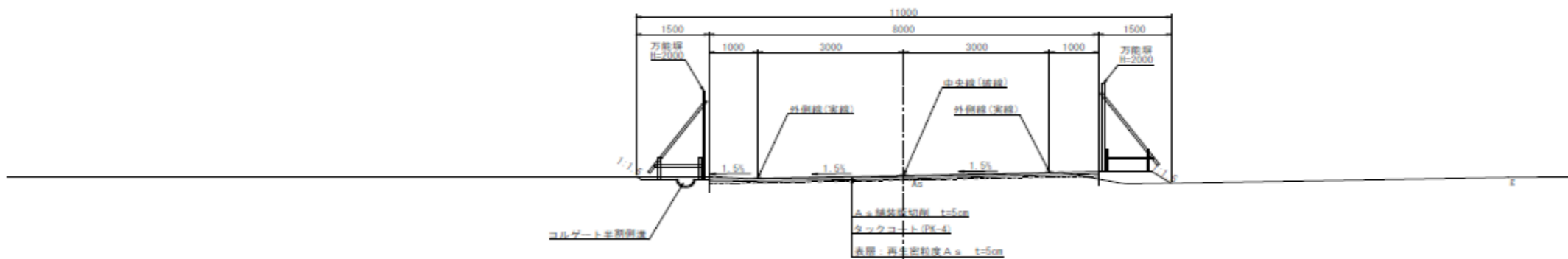
アクセス通路道路標準横断面図

S=1:50

標準横断面図

(一般部) S=1:50

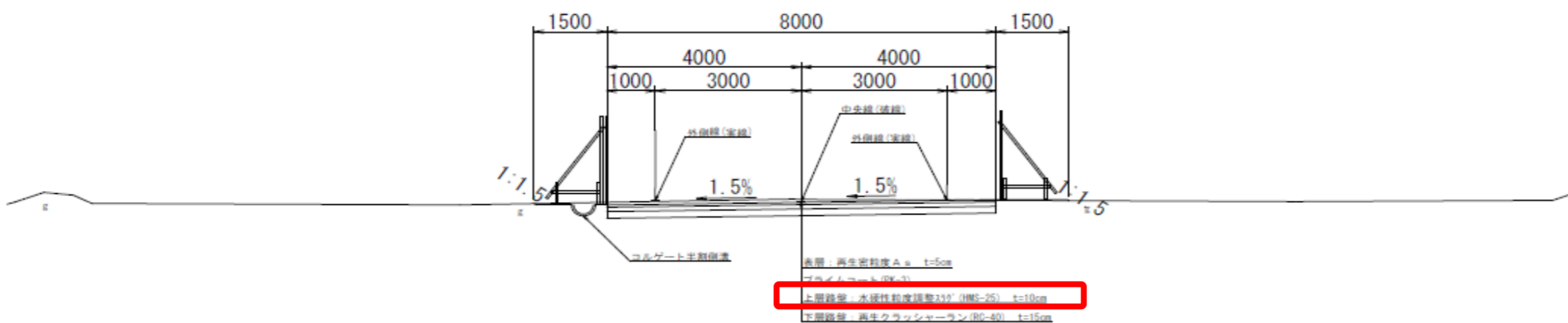
NO. 9付近



標準横断面図

(一般部) S=1:50

NO. 16付近



番号	令和6年度 請第8601号	名称	夢洲域内アクセス通路等整備工事		
アクセス通路標準横断面図		第 7 葉之内	4 号		
令和 6年 4月	縮尺	1:50	単位	mm	
大阪港湾局計画整備部保全監理課(設計)					

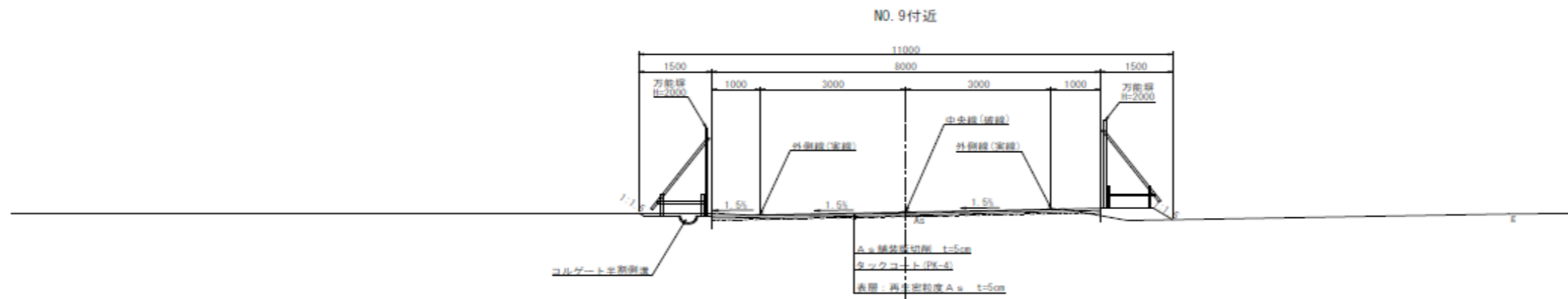
正

図面

アクセス通路道路標準横断面図

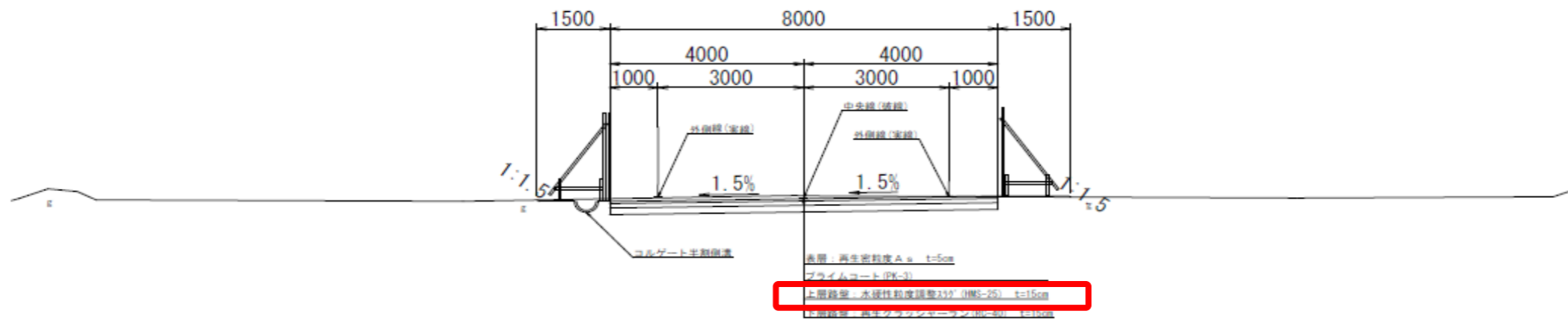
S=1:50

標準横断面図
(一般部) S=1:50



標準横断面図
(一般部) S=1:50

NO. 16付近



番号	令和6年度 請第8601号	名称	夢洲域内アクセス通路等整備工事		
アクセス通路標準横断面図		第 7 葉之内	4 号		
令和 6年 4月	縮尺	1:50	単位	mm	
大阪港湾局計画整備部保全監理課(設計)					