

令和4年10月5日 公告

案件名称：住之江区南港E岸壁荷さばき地外舗装補修工事（その2）

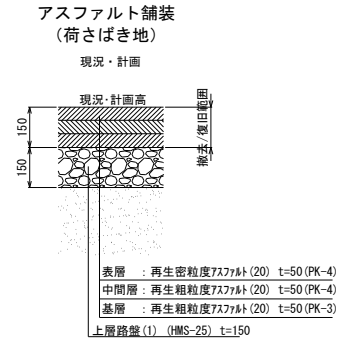
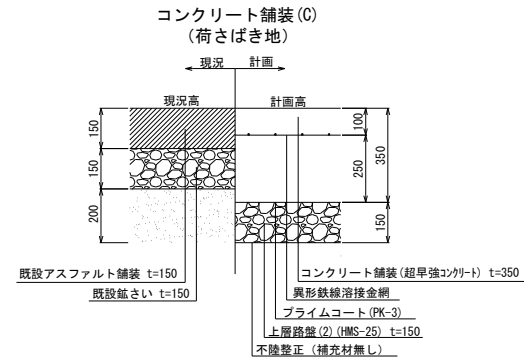
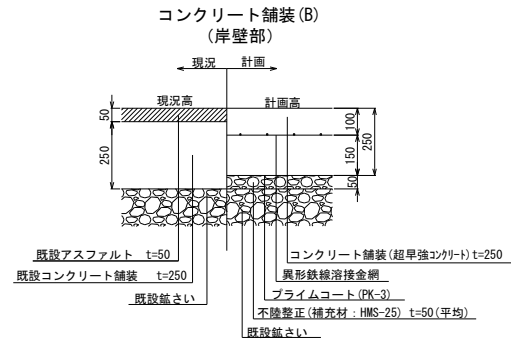
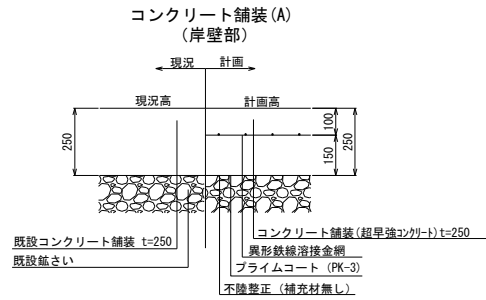
工事設計書（図面）の一部に記載誤りがありました。下記正誤表をご確認ください。

訂正箇所	誤	正
工事設計書（図面）P.5	舗装構造図 U型側溝新設部 ・側溝図の記載誤り ・撤去/復旧範囲 <u>585</u> mm（路床 <u>285</u> mm）	舗装構造図 U型側溝新設部 ・側溝図の訂正 ・撤去/復旧範囲 <u>645</u> mm（路床 <u>345</u> mm）

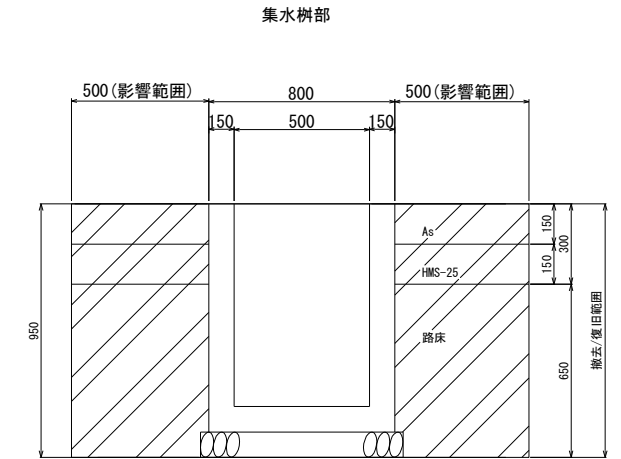
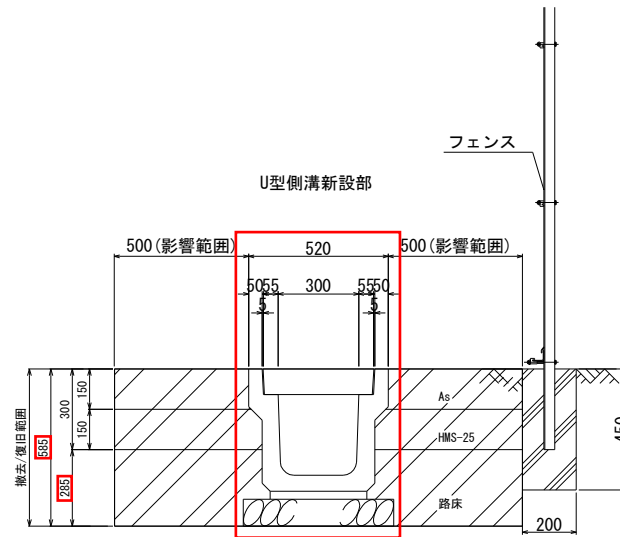
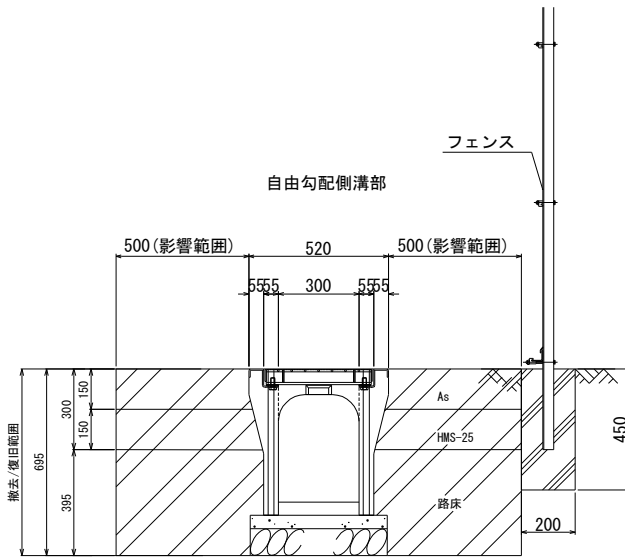
舗装構造図

誤

(舗装構造図) S=1:20



※側溝、集水樹、地先境界70cm新設時の影響範囲については、路床・路盤部まで復旧すること。

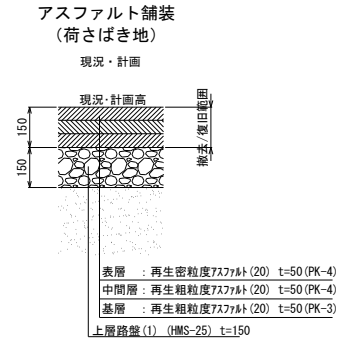
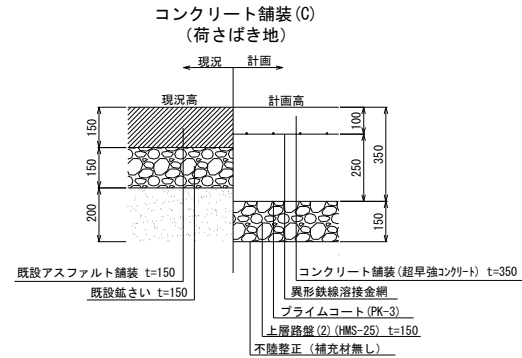
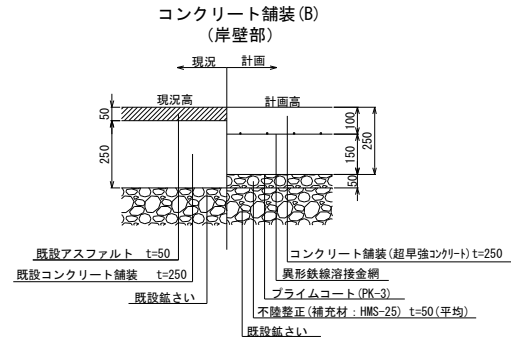
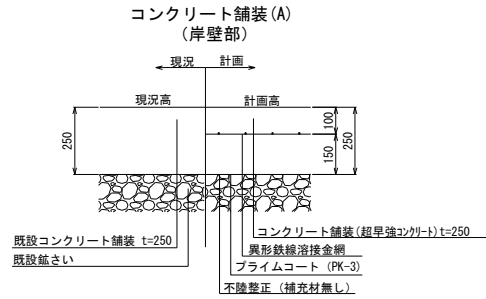


番号	令和4年度 請第7303号	名称	住之江区南港E岸壁荷さばき地外舗装補修工事(その2)
令和 4 年 8 月		第 9 葉乃内 5 号	
舗装構造図		縮尺	図示 単位
大阪市港湾局 計画整備部 保全監視課 (設計)			

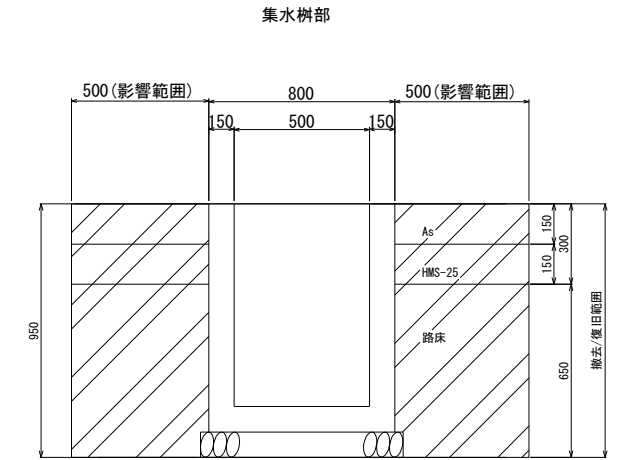
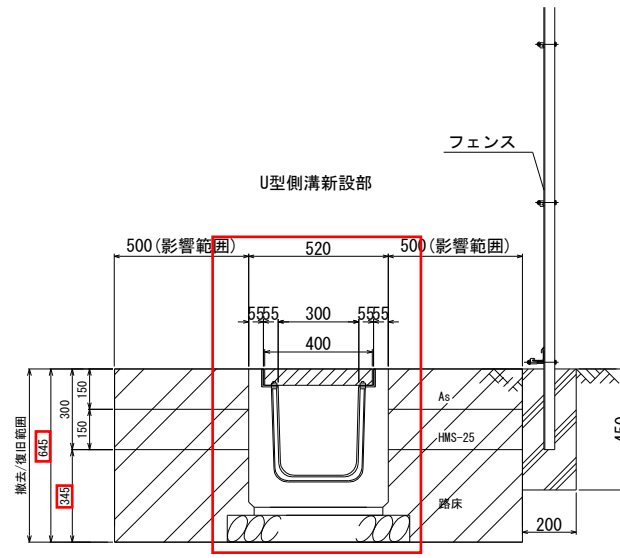
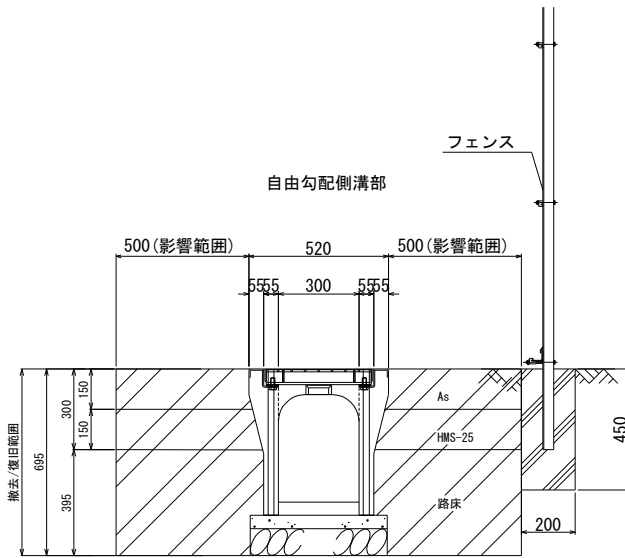
舗装構造図



(舗装構造図) S=1:20



※側溝、集水樹、地先境界70cm新設時の影響範囲については、路床・路盤部まで復旧すること。



番号	令和4年度 請第7303号	名称	住之江区南港E岸壁荷さばき地外舗装補修工事(その2)
令和 4 年 8 月		第 9 葉乃内 5 号	
舗装構造図		縮尺	図示 単位
大阪港湾局 計画整備部 保全監視課 (設計)			