


平成26年11月18日 公告

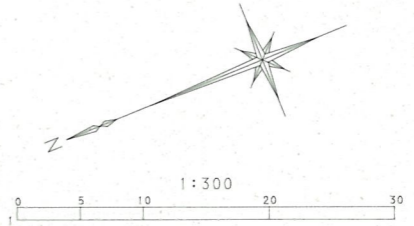
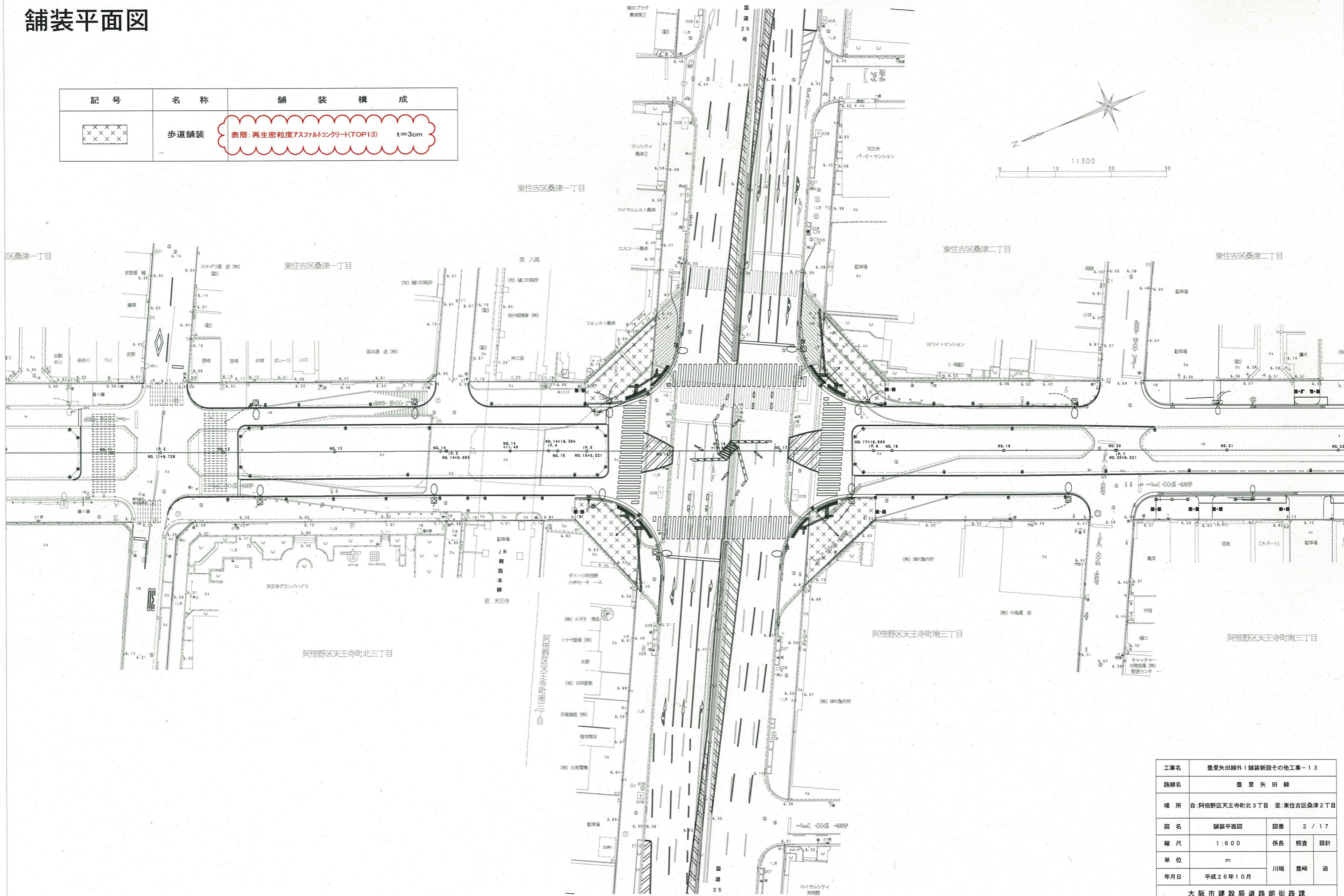
「豊里矢田線外1舗装新設その他工事-13」

設計図書の一部を次のとおり修正しました。

図面番号	図面名称
2/17	舗装平面図

舗装平面図

記号	名称	舗装構成
	歩道舗装	表層:再生密粒度アスファルトコンクリート(TOP13) t=3cm



工事名	豊里矢田線外1舗装新設その他工事-13		
路線名	豊里矢田線		
場所	自:阿倍野区天王寺町北3丁目 至:東住吉区桑津2丁目		
図名	舗装平面図	図番	2 / 17
縮尺	1:600	係長	照査 設計
単位	m	川端	豊崎 迫
年月日	平成26年10月		
大阪市建設局道路部街路課			