

令和4年9月20日 公告

案件名称：夢洲2区（南西部）土地造成工事〔表層混合処理工ほか〕

工事設計書（図面）の一部に記載誤りがありました。下記正誤表をご確認ください。

訂正箇所	誤	正
工事設計書（図面）P.4	パイロット道路用（突堤状） <u>80,000.0</u> m <sup>2</sup> （表層混合処理工）	パイロット道路用（突堤状） <u>8,000.0</u> m <sup>2</sup> （表層混合処理工）

工事設計書 (図面)

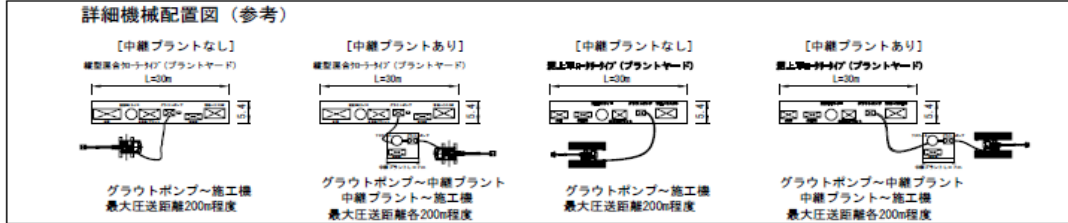
誤

仮設工詳細図 (表層混合処理工) (参考図) S=1/5000



数字：標高D.L.+(m)

- 表層混合処理工 (1)
- 表層混合処理工 (1)
- 表層混合処理工 (2)
- 表層混合処理工 (2)

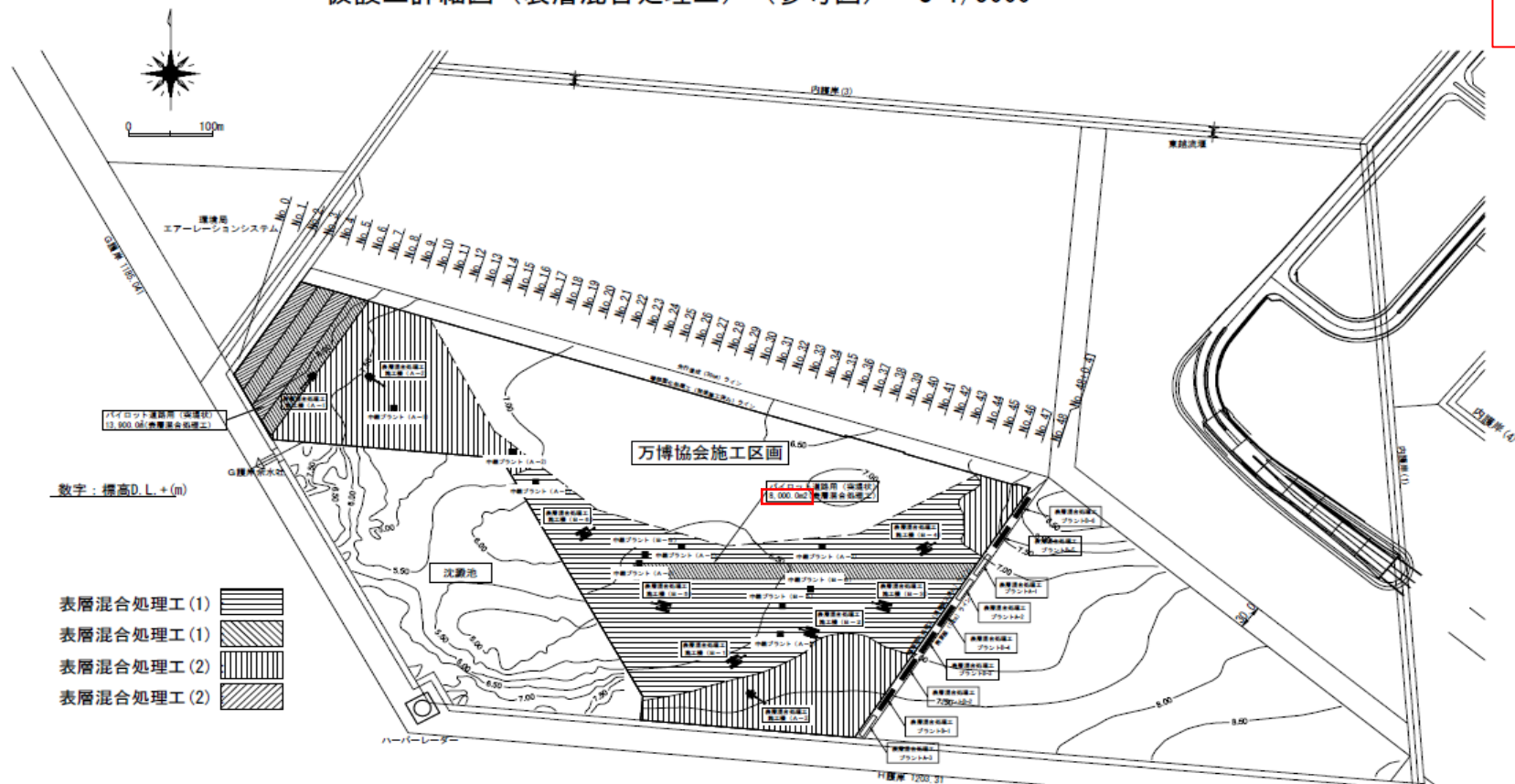


令和4年度 請第8700号	名称 夢洲2区(南西部)土地造成工事[表層混合処理工ほか]
仮設工詳細図(表層混合処理工L=1.5m)(参考図)	第 8 葉之内 4 号
令和 4 年 7 月	縮尺 1:5000 単位 m
大阪港湾局計画整備部保全監視課(設計)	

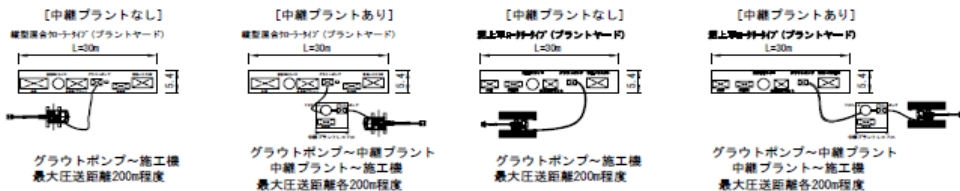
工事設計書 (図面)

正

仮設工詳細図 (表層混合処理工) (参考図) S=1/5000



詳細機械配置図 (参考)



令和4年度 第3700号	名称	夢洲2区(南西部)土地造成工事[表層混合処理工ほか]		
仮設工群細図(表層混合処理工t=1.5m)(参考図)	第 8 業之内	4 号		
令和 4 年 7 月	縮尺	1:5000	単位	m
大阪港湾局計画整備部保全監視課(設計)				